













HAGELAND TOUR 2011 - 6TH MARCH

town	street		km	36km/h	38km/h	pay attention for
Tielt	start kerkplein			13:30	13:30	<i>neutralised</i>
	St Barbarastraat	L				
	St Annastraat	L				
	Rillaarseweg		0,0	13:35	13:35	race start proper 
	Rillaarseweg	L	0,1	13:35	13:35	
Rillaar	Rillaarseweg	L	2,0	13:38	13:38	
Houwaart	Haldertstraat	R	6,0	13:45	13:44	
	Heikant					
Nieuwrode	Terheidse Hoek	Straight	7,6	13:48	13:47	cross over N223
	Groenstraat	L	8,5	13:49	13:48	
	Hoekje	R	8,7	13:49	13:49	
	Rodestraat	L	8,9	13:50	13:49	
	Appelweg					
Wezemaal	Klein-Vlasselaar	L	11,0	13:53	13:52	
Nieuwrode	Blauwmolenstraat					
Kortrijk-Dutsel	Bruul	Straight	13,3	13:57	13:56	
	Gobbelsrode	Straight				
Lubbeek	Geestbeek	L	17,0	14:03	14:02	
	Staatsbaan N2	R	18,0	14:05	14:03	
	Gellenberg	Straight	20,1	14:08	14:07	roundabout
	Dorpsstraat	L	20,9	14:10	14:08	
	Terkeyen					
	Kalenbergstraat		22,2	14:12	14:10	
Kerkom	Malendriesstraat	L	24,7	14:16	14:14	
	Kerkomsesteenweg					
Binkom	Boutersemstraat	Straight	26,4	14:19	14:17	cross over N223
	Helstraat					
Wever	Butschovestraat	L	29,4	14:24	14:21	
	Torenstraat		30,5	14:26	14:23	
	Torenstraat	R	31,6	14:28	14:25	
Attenrode	Attenrodestraat	L	33,0	14:30	14:27	
Kapellen	Rode		34,0	14:32	14:29	
Meensel	Heibosstraat	L	35,9	14:35	14:32	
	Binkomstraat		37,6	14:38	14:34	TOP Binkomstraat 
	Binkomstraat	R	37,7	14:38	14:35	
Kiezegem	Kerkstraat	L	39,5	14:41	14:37	
St Joris Winge	Glabbeeksesteenweg	R	41,7	14:44	14:41	
Tielt	Halensebaan	R	44,4	14:49	14:45	
	Watermansstraat					
Meensel	Statiestraat	L	46,4	14:52	14:48	
	Wersbeekstraat					
Molenbeek	Meenselstraat					
	Tiensebaan	L	50,0	14:58	14:54	
	Halensebaan	R	51,0	15:00	14:56	700m cobbles
	Kerkstraat		51,5	15:01	14:56	TOP Kerkstraat 
	Kerkstraat	L	51,7	15:01	14:57	
	Driesstraat	Straight	52,1	15:02	14:57	
Tielt	Driesstraat	R	53,1	15:03	14:59	
	Statiestraat	Straight	53,4	15:04	14:59	cross over N2
	Blerebergstraat					
	Rillaarseweg					
1rst passage	ARRIVAL		55,6	15:08	15:03	
	Rillaarseweg	L	55,7	15:08	15:03	
	Rillaarseweg	L	57,6	15:11	15:06	
Houwaart	Haldertstraat	L	61,6	15:18	15:12	
	Kriebekestraat	L	62,9	15:20	15:14	
St Joris Winge	Roeselberg		63,2	15:20	15:15	TOP Roeselberg 

	Motbroekstraat	R	64,4	15:22	15:17	
	Wingestraat	L	64,9	15:23	15:17	
Tielt	Oude Leuvensebaan	L	66,8	15:26	15:20	
	St Donatusweg	R	67,1	15:27	15:21	
	Optielt	L	67,8	15:28	15:22	
	Blerebergstraat					
	Rillaarseweg					
2nd passage	ARRIVAL		69	15:30	15:24	
	Rillaarseweg	L	69,1	15:30	15:24	
	Rillaarseweg	L	71	15:33	15:27	
Houwaart	Haldertstraat	L	75	15:40	15:33	
	Kriebekestraat	L	76,3	15:42	15:35	
St Joris Winge	Roeselberg		76,6	15:43	15:36	TOP Roeselberg 
	Motbroekstraat	R	77,8	15:45	15:38	
	Wingestraat	L	78,3	15:45	15:39	
Tielt	Oude Leuvensebaan	L	80,2	15:49	15:42	
	St Donatusweg	R	80,5	15:49	15:42	
	Optielt	L	81,2	15:50	15:43	
	Blerebergstraat					
	Rillaarseweg					
3rd passage	ARRIVAL		82,4	15:52	15:45	
	Rillaarseweg	L	82,5	15:52	15:45	
	Rillaarseweg	L	84,4	15:56	15:48	
Houwaart	Haldertstraat	L	88,4	16:02	15:55	
	Kriebekestraat	L	89,7	16:04	15:57	
St Joris Winge	Roeselberg		90	16:05	15:57	TOP Roeselberg 
	Motbroekstraat	R	91,2	16:07	15:59	
	Wingestraat	L	91,7	16:08	16:00	
Tielt	Oude Leuvensebaan	L	93,6	16:11	16:03	
	St Donatusweg	R	93,9	16:11	16:03	
	Optielt	L	94,6	16:13	16:04	
	Blerebergstraat					
	Rillaarseweg					
4th passage	ARRIVAL		95,8	16:15	16:06	
	Rillaarseweg	L	95,9	16:15	16:06	
	Rillaarseweg	L	97,8	16:18	16:09	
Houwaart	Haldertstraat	L	101,8	16:25	16:16	
	Kriebekestraat	L	103,1	16:27	16:18	
St Joris Winge	Roeselberg		103,4	16:27	16:18	TOP Roeselberg 
	Motbroekstraat	R	104,6	16:29	16:20	
	Wingestraat	L	105,1	16:30	16:21	
Tielt	Oude Leuvensebaan	L	107	16:33	16:24	
	St Donatusweg	R	107,3	16:34	16:24	
	Optielt	L	108	16:35	16:26	
	Blerebergstraat					
	Rillaarseweg					
5th passage	ARRIVAL		109,2	16:37	16:27	
	Rillaarseweg	L	109,3	16:37	16:28	
	Rillaarseweg	L	111,2	16:40	16:31	
Houwaart	Haldertstraat	L	115,2	16:47	16:37	
	Kriebekestraat	L	116,5	16:49	16:39	
St Joris Winge	Roeselberg		116,8	16:50	16:39	
	Motbroekstraat	R	118	16:52	16:41	
	Wingestraat	L	118,5	16:52	16:42	
Tielt	Oude Leuvensebaan	L	120,4	16:56	16:45	
	St Donatusweg	R	120,7	16:56	16:46	
	Optielt	L	121,4	16:57	16:47	
	Blerebergstraat					
	Rillaarseweg					
	FINISH		122,6	16:59	16:49	