










**Omloop van het HAGELAND 2013**  
**International Road Race Women**  
**Elites 1.2 UCI**

<b>Town</b>	<b>Street</b>		<b>km</b>	<b>36km/h</b>	<b>38km/h</b>	<b>pay attention to</b>
Tielt	<b>Ready to start</b>			<b>13:20</b>	<b>13:20</b>	
	Rillaarseweg		0,0	13:30	13:30	
	Rillaarseweg	L	0,1	13:30	13:30	Official race start 
Rillaar	Rillaarseweg	L	2,0	13:33	13:33	
Houwaart	Haldertstraat	R	6,0	13:40	13:39	
	Heikant					
Nieuwrode	Terheidse Hoek	Straight on	7,6	13:43	13:42	Cross over N223
	Groenstraat	L	8,5	13:44	13:43	
	Hoekje	L	8,7	13:44	13:43	
	Rodestraat	R	10,2	13:47	13:46	
	Langestraat	R	13,0			
Lubbeek	Roth	R	13,5	13:52	13:51	
	Kroonstraat	L	14,9	13:54	13:53	
	Geestbeek	L	15,7	13:55	13:54	
	Staatsbaan N2	R	16,7	13:58	13:56	
	Gellenberg	Straight on	18,8	14:02	14:00	roundabout
	Dorpsstraat	L	19,6	14:03	14:01	
	Terkeyen					
	Kalenbergstraat		20,9	14:05	14:03	
Kerkom	Malendriesstraat	L	21,9	14:07	14:05	
	Boskouterstraat					
	Koppeleikenstraat	L	24,8	14:11	14:09	
	Kerkomsesteenweg					
Binkom	Boutersemstraat	Straight on	26,1	14:13	14:11	Cross over N223
	Helstraat					
Wever	Butschovestraat	L	29,1	14:19	14:17	
	Torenstraat		30,2	14:19	14:17	
	Torenstraat	R	31,3	14:21	14:19	
Attenrode	Attenrodestraat	L	32,7	14:24	14:22	
Kapellen	Rode		33,7	14:26	14:23	
Meensel	Heibosstraat	L	35,6	14:29	14:26	
	Binkomstraat		37,3	14:32	14:29	
	Binkomstraat	R	37,4	14:32	14:29	
Kiezegem	Kerkstraat	L	39,2	14:36	14:32	
St Joris Winge	Glabbeksesteenweg	R	41,4	14:39	14:35	
Tielt	Halensebaan	R	44,1	14:43	14:40	
	Watermansstraat					
Meensel	Statiestraat	L	46,1	14:47	14:43	
	Wersbeekstraat					
Molenbeek	Meenselstraat					
	Tiensebaan	L	49,7	14:53	14:48	cones
	Halensebaan	R	50,7	14:54	14:50	700m cobblestones
	Kerkstraat		51,2	14:55	14:51	TOP Kerkstraat 
	Kerkstraat	L	51,4	14:56	14:51	
	Driesstraat	Straight on	51,8	14:56	14:52	
Tielt	Driesstraat	R	52,8	14:58	14:53	

	Statiestraat	Straight on	53,1	14:59	14:54	Cross over N2	
	Blerebergstraat						
	Rillaarseweg						
<b>1e passage</b>	AANKOMST		55,3	15:02	14:57		 <b>RUSH1</b>
	Rillaarseweg	L	55,4	15:02	14:57		
Rillaar	Rillaarseweg	L	57,3	15:05	15:00		
Houwaart	Haldertstraat	L	61,3	15:12	15:07		
	Kriebekestraat	L	62,6	15:14	15:09		
St Joris Winge	Roeselberg		62,9	15:14	15:09	TOP Roeselberg 	<b>GPM2</b>
	Motbroekstraat	R	64,1	15:16	15:11		
	Wingestraat	L	64,6	15:17	15:12		
Tielt	Oude Leuvensebaan	L	66,5	15:20	15:15	Narrow road	
	St Donatusweg	R	66,8	15:21	15:15		
	Optielt	L	67,5	15:22	15:17		
	Blerebergstraat						
	Rillaarseweg						
<b>2e passage</b>	AANKOMST		68,7	15:24	15:18		 <b>RUSH2</b>
	Rillaarseweg	L	68,8	15:24	15:19		
Rillaar	Rillaarseweg	L	70,7	15:27	15:22		
Houwaart	Haldertstraat	L	74,7	15:34	15:28		
	Kriebekestraat	L	76	15:36	15:30		
St Joris Winge	Roeselberg		76,3	15:37	15:30	TOP Roeselberg 	<b>GPM3</b>
	Motbroekstraat	R	77,5	15:39	15:32		
	Wingestraat	L	78	15:39	15:33		
Tielt	Oude Leuvensebaan	L	79,9	15:43	15:36	Narrow road	
	St Donatusweg	R	80,2	15:43	15:37		
	Optielt	L	80,9	15:44	15:38		
	Blerebergstraat						
	Rillaarseweg						
<b>3e passage</b>	AANKOMST		82,1	15:46	15:40		 <b>RUSH3</b>
	Rillaarseweg	L	82,2	15:46	15:40		
Rillaar	Rillaarseweg	L	84,1	15:50	15:43		
Houwaart	Haldertstraat	L	88,1	15:56	15:49		
	Kriebekestraat	L	89,4	15:58	15:51		
St Joris Winge	Roeselberg		89,7	15:59	15:52	TOP Roeselberg 	<b>GPM4</b>
	Motbroekstraat	R	90,9	16:01	15:54		
	Wingestraat	L	91,4	16:02	15:54		
Tielt	Oude Leuvensebaan	L	93,3	16:05	15:57	versmalde weg	
	St Donatusweg	R	93,6	16:05	15:58		
	Optielt	L	94,3	16:07	15:59		
	Blerebergstraat						
	Rillaarseweg						
<b>4e passage</b>	AANKOMST		95,5	16:09	16:01		 <b>RUSH4</b>
	Rillaarseweg	L	95,6	16:09	16:01		
Rillaar	Rillaarseweg	L	97,5	16:12	16:04		
Houwaart	Haldertstraat	L	101,5	16:19	16:10		
	Kriebekestraat	L	102,8	16:21	16:12		
St Joris Winge	Roeselberg		103,1	16:21	16:13		<b>GPM5</b>

						TOP Roeselberg 
	Motbroekstraat	R	104,3	16:23	16:15	
	Wingestraat	L	104,8	16:24	16:15	
Tielt	Oude Leuvensebaan	L	106,7	16:27	16:18	Narrow road
	St Donatusweg	R	107,0	16:28	16:19	
	Optielt	L	107,7	16:29	16:20	
	Blerebergstraat					
	Rillaarseweg					
<b>5e passage</b>	AANKOMST		108,9	16:31	16:22	
	Rillaarseweg	L	109,0	16:31	16:22	
Rillaar	Rillaarseweg	L	110,9	16:34	16:25	
Houwaart	Haldertstraat	L	114,9	16:41	16:31	
	Kriebekestraat	L	116,2	16:43	16:33	
St Joris Winge	Roeselberg		116,5	16:44	16:34	
	Motbroekstraat	R	117,7	16:46	16:36	
	Wingestraat	L	118,2	16:46	16:37	
Tielt	Oude Leuvensebaan	L	120,1	16:50	16:40	Narrow road
	St Donatusweg	R	120,4	16:50	16:40	
	Optielt	L	121,1	16:51	16:41	
	Blerebergstraat					
	Rillaarseweg					
	<b>AANKOMST</b>		122,3	16:53	16:43	